


Routebeschrijving Wij wensen u een prettige fietstocht

Startpunt: Knooppunt 75 in Rotterdam (Zuid Holland)
 Eindpunt: Camping: Landal De Koornmolen in Zevenhuizen (Zuidplas, Zuid Holland)
 Lengte: 15,8 km
 Rittijd bij 18 km/u: 53 minuten

 Start bij knooppunt 75 in Rotterdam (Zuid Holland) en ga naar knooppunt 76 (oost)
 knooppunt 75, Rotterdam, Zuid Holland



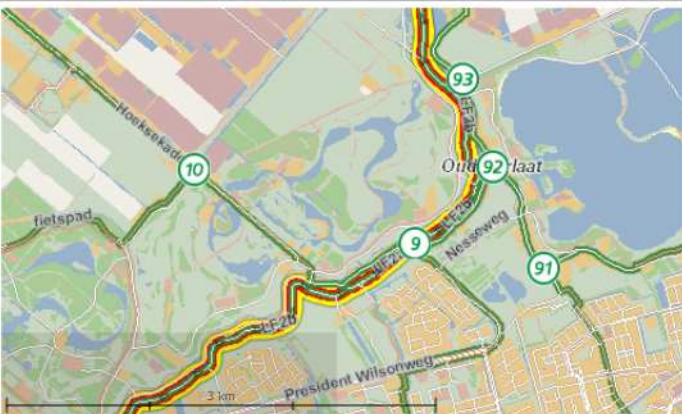
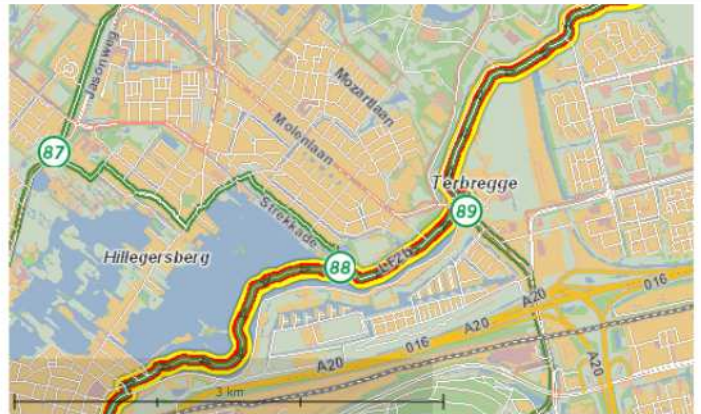
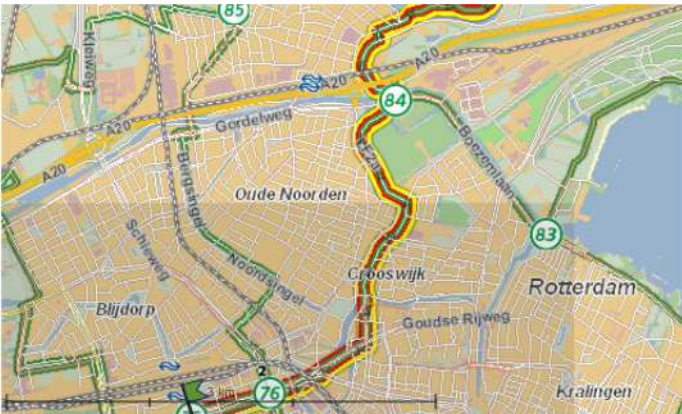


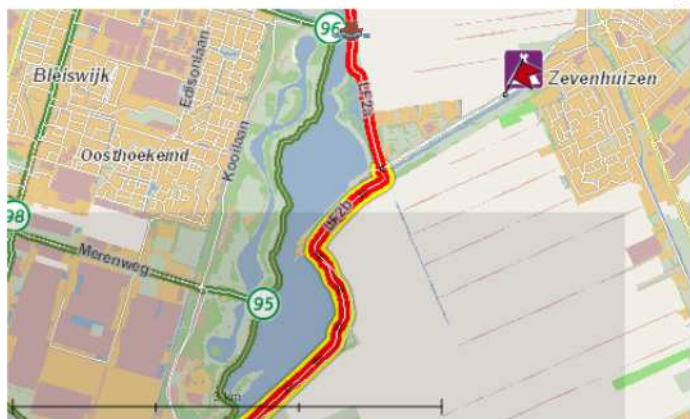
2 Ga na 390 meter bij knooppunt 76 **rechtdoor** naar LF2b 0,5 km 



3 Ga na 14,2 km bij de kruising **rechtdoor** naar Tweemanspolder in Zevenhuizen 14,9 km

Dit onderdeel van de LF2b loopt van Pompenburg in Rotterdam (Zuid Holland) naar Meerkade in Zevenhuizen zh (Zuidplas, Zuid Holland). Bij dit onderdeel van de LF2b komt u langs: Rotterdam, de knooppunten 84, 88, 89, 9, Bergschenhoek, knooppunt 94, Bleiswijk, Zevenhuizen ZH, Zevenhuizen zh, Zevenhuizen ZH, Zevenhuizen zh.





Kom na 920 meter bij het eindpunt van uw route

4

Dit onderdeel van de route is niet beschreven. De Fietsersbond kan de juistheid en de befietsbaarheid van dit onderdeel van de route niet garanderen. Zodra de provincie waarin deze weg of wegen liggen wordt toegevoegd aan de van deur-tot-deur planner van de Fietsersbond, zullen deze wegen ook in de Recreatieve Fietsrouteplanner worden beschreven.

15,8 km

 **Einde bij Camping: Landal De Koormolen in Zevenhuizen (Zuidplas, Zuid Holland)**

Landal De Koormolen, Tweemanspolder 6a, Zevenhuizen zh, (+31) (0)180 63 16 54, Zuidplas, Zuid Holland

